

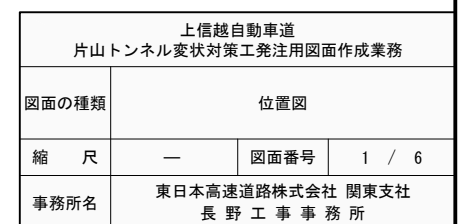
上 信 越 自 動 車 道
片 山 ト ン ネ ル 変 状 対 策 工
発 注 用 図 面 作 成 業 務

参 考 図

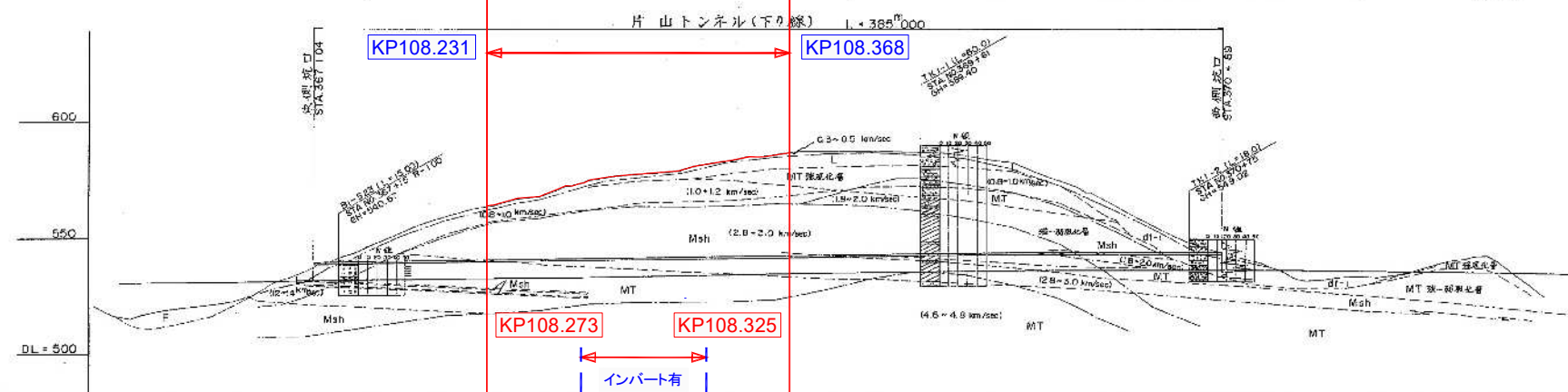
令和6年7月
東日本高速道路株式会社 関東支社
長野工事事務所

参 考 図 面 目 次

No	図面名称	図面番号	備考
1	位置図	1	
2	地質縦断図 （片山TN（下））	2	
3	平面図 （片山TN（下））	3	
4	標準断面図 （1）～（3）（片山TN（下））	4 ～ 6	



【下り線】変状対策区間 L=137.0m
KP108.231~KP108.368

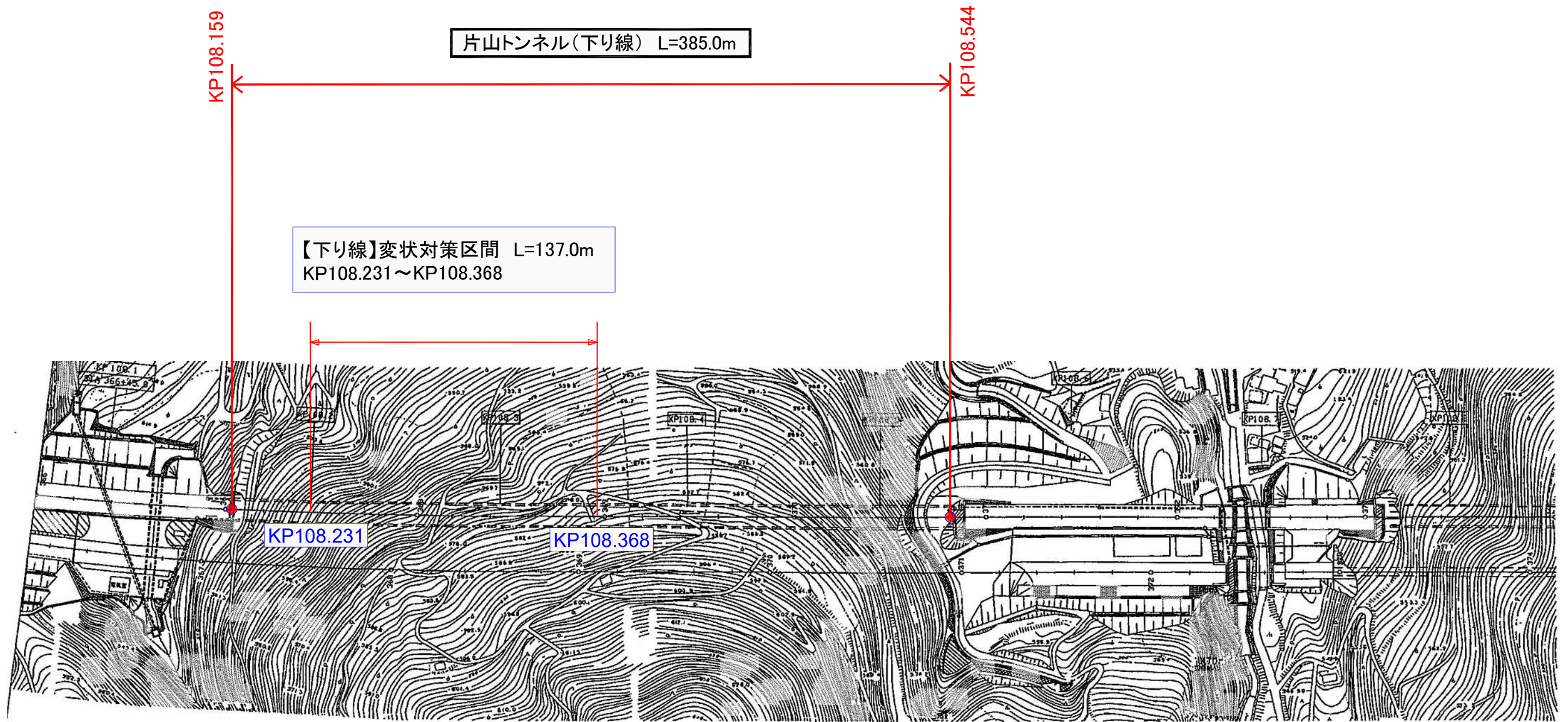


測 点	地 盤 高	計 画 高
559 820.5 (4.24)	140	140
559 820.5 (4.18)	140	140
559 820.5 (4.15)	140	140
559 820.5 (4.12)	140	140
559 820.5 (4.09)	140	140
559 820.5 (4.06)	140	140
559 820.5 (4.03)	140	140
559 820.5 (4.00)	140	140
559 820.5 (3.97)	140	140
559 820.5 (3.94)	140	140
559 820.5 (3.91)	140	140
559 820.5 (3.88)	140	140
559 820.5 (3.85)	140	140
559 820.5 (3.82)	140	140
559 820.5 (3.79)	140	140
559 820.5 (3.76)	140	140
559 820.5 (3.73)	140	140
559 820.5 (3.70)	140	140
559 820.5 (3.67)	140	140
559 820.5 (3.64)	140	140
559 820.5 (3.61)	140	140
559 820.5 (3.58)	140	140
559 820.5 (3.55)	140	140
559 820.5 (3.52)	140	140
559 820.5 (3.49)	140	140
559 820.5 (3.46)	140	140
559 820.5 (3.43)	140	140
559 820.5 (3.40)	140	140
559 820.5 (3.37)	140	140
559 820.5 (3.34)	140	140
559 820.5 (3.31)	140	140
559 820.5 (3.28)	140	140
559 820.5 (3.25)	140	140
559 820.5 (3.22)	140	140
559 820.5 (3.19)	140	140
559 820.5 (3.16)	140	140
559 820.5 (3.13)	140	140
559 820.5 (3.10)	140	140
559 820.5 (3.07)	140	140
559 820.5 (3.04)	140	140
559 820.5 (3.01)	140	140
559 820.5 (2.98)	140	140
559 820.5 (2.95)	140	140
559 820.5 (2.92)	140	140
559 820.5 (2.89)	140	140
559 820.5 (2.86)	140	140
559 820.5 (2.83)	140	140
559 820.5 (2.80)	140	140
559 820.5 (2.77)	140	140
559 820.5 (2.74)	140	140
559 820.5 (2.71)	140	140
559 820.5 (2.68)	140	140
559 820.5 (2.65)	140	140
559 820.5 (2.62)	140	140
559 820.5 (2.59)	140	140
559 820.5 (2.56)	140	140
559 820.5 (2.53)	140	140
559 820.5 (2.50)	140	140
559 820.5 (2.47)	140	140
559 820.5 (2.44)	140	140
559 820.5 (2.41)	140	140
559 820.5 (2.38)	140	140
559 820.5 (2.35)	140	140
559 820.5 (2.32)	140	140
559 820.5 (2.29)	140	140
559 820.5 (2.26)	140	140
559 820.5 (2.23)	140	140
559 820.5 (2.20)	140	140
559 820.5 (2.17)	140	140
559 820.5 (2.14)	140	140
559 820.5 (2.11)	140	140
559 820.5 (2.08)	140	140
559 820.5 (2.05)	140	140
559 820.5 (2.02)	140	140
559 820.5 (1.99)	140	140
559 820.5 (1.96)	140	140
559 820.5 (1.93)	140	140
559 820.5 (1.90)	140	140
559 820.5 (1.87)	140	140
559 820.5 (1.84)	140	140
559 820.5 (1.81)	140	140
559 820.5 (1.78)	140	140
559 820.5 (1.75)	140	140
559 820.5 (1.72)	140	140
559 820.5 (1.69)	140	140
559 820.5 (1.66)	140	140
559 820.5 (1.63)	140	140
559 820.5 (1.60)	140	140
559 820.5 (1.57)	140	140
559 820.5 (1.54)	140	140

上信越自動車道 片山トンネル変状対策工発注用図面作成業務			
図面の種類	地質縦断面図		
縮 尺	—	図面番号	2 / 6
設計会社名			
施工会社名			
事務所名	東日本高速道路株式会社 関東支社 長野工事事務所		

上信越自動車道 片山トンネル変状対策工発注用図面作成業務

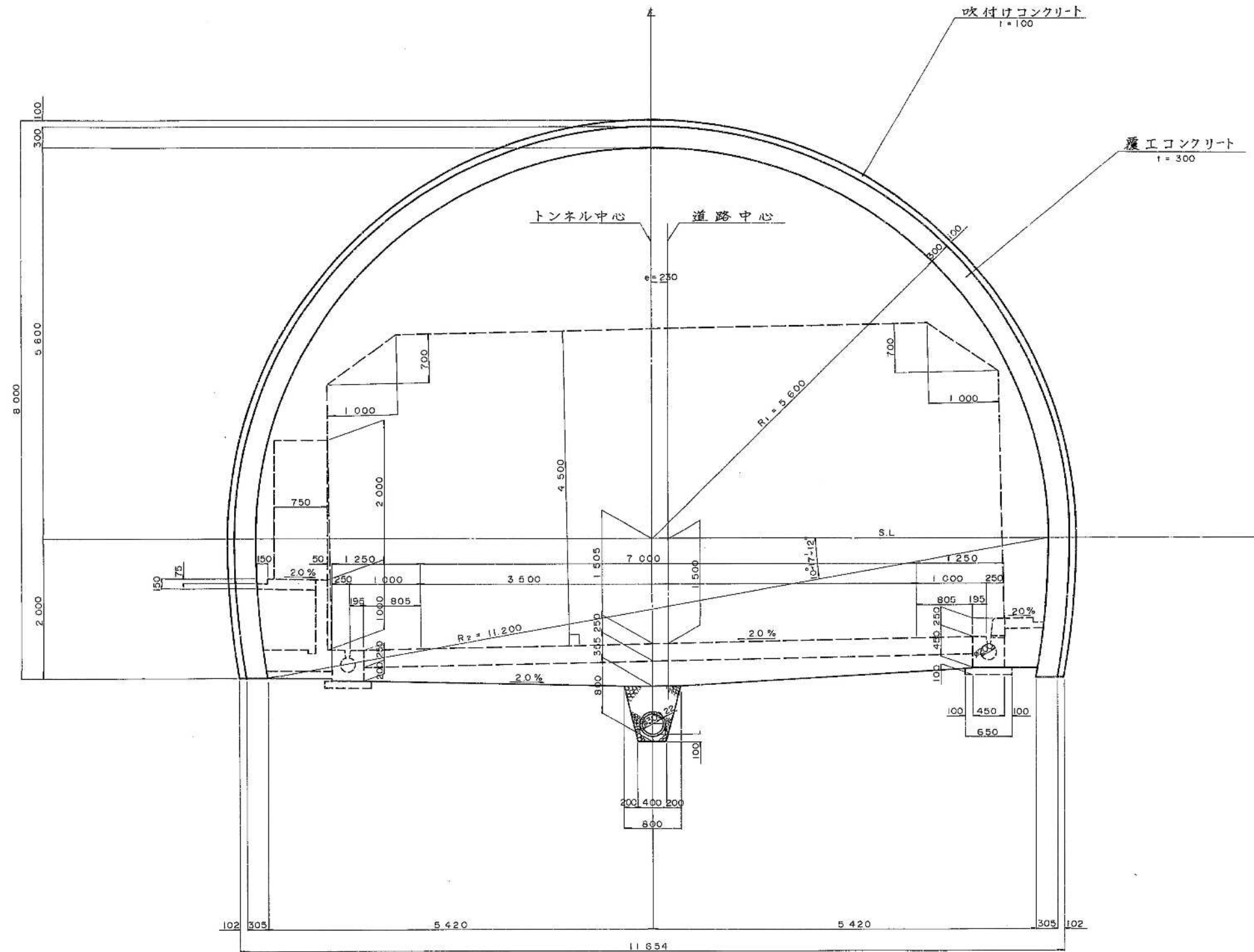
【上信越自動車道 片山トンネル(下り線) 変状区間平面図】



上信越自動車道 片山トンネル変状対策工発注用図面作成業務			
図面の種類	平面図		
縮 尺	—	図面番号	3 / 6
設計会社名			
施工会社名			
事務所名	東日本高速道路株式会社 関東支社 長野工事事務所		

上信越自動車道 片山トンネル変状対策工発注用図面作成業務

【上信越自動車道 片山トンネル(下り線) CⅡ 標準断面図(1)】



上信越自動車道 片山トンネル変状対策工発注用図面作成業務			
図面の種類	標準断面図(1)		
縮 尺	—	図面番号	4 / 6
設計会社名			
施工会社名			
事務所名	東日本高速道路株式会社 関東支社 長野工事事務所		

